


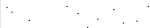



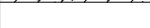
Metryka otworu geologicznego

OTWÓR NR 4

Lokalizacja: odc. B-B' - wg planu sytuacyjnego

Data wykonania odwiertu: 30-04-2020

Rzędna otworu [m n.p.m]: 77,30

skala głębokości	profil litologiczny	rodzaj gruntu	głębokość zalegania warstwy [m]	barwa	próby i obserwacje	poziom wody gruntowej	badania makroskopowe		uwagi
							wilgotność	stan gruntu	
0,50		H	0,15	c.brązowa	brak sąceń	nie nawiercono wody gruntowej	-	-	-
		Ps	0,25	j.brązowa			małowilgotny	-	-
	Pg	0,70	c.brązowa	małowilgotny			-	-	
	Gg	0,85	żółta	małowilgotny			twardoplastyczna	-	
	Gg		szara	wilgotny			plastyczna	-	
									
2,00			2,00						

